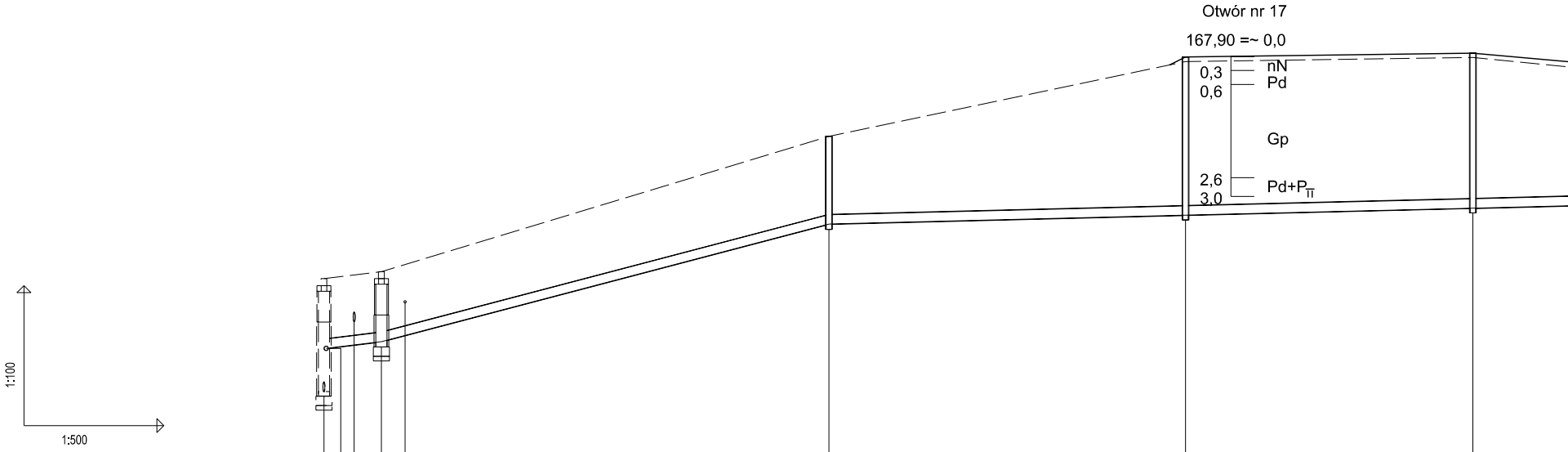
Otwór nr 17
167,90 =~ 0,0
0,3
nN
0,6
Pd
Gp
2,6
Pd+Pπ
3,0
1:100
1:500

OZNACZENIE PROFILU:
POZIOM PORÓWNAWCZY 155.00 m n.p.m.

	Proj. włączenie do istn. kanału Dn200mm, Rz.d.=160.89	Istn. wod. miejski Istn. kan. san.	Studnia kanalizacyjna Dn1200mm	Istn. kabel energ.	Studzienka Ø0.600m	Studzienka Ø0.600m	Studzienka Ø0.600m
RZĘDNA TERENU PROJ.	163.31		163.46		166.46	167.90	168,14
RZĘDNA TERENU ISTN.	163.15		163.30		166.20	167.80	167.89
RZĘDNA DNA KANAŁU	160.89	161.81	161.96		164.48	164.67	164.82
ZAGŁĘBIENIE DNA KANAŁU	2.42	1.50	1.50		1.98	3.23	3.32
SPADKI, DŁUGOŚCI		2.43% 6.17m	5.25% 48.00m		0.5% 38.26m	0.49% 30.83m	0.51%
ŚREDNICA, MATERIAŁ							
ODLEGŁOŚCI	0.00	6.17	6.17	48.00	54.17 38.26	92.43 30.83	123.25
HEKTOMETRY	S1_istn./1 0		S1/1		Si1/1	Si2/1 1	Si3/1

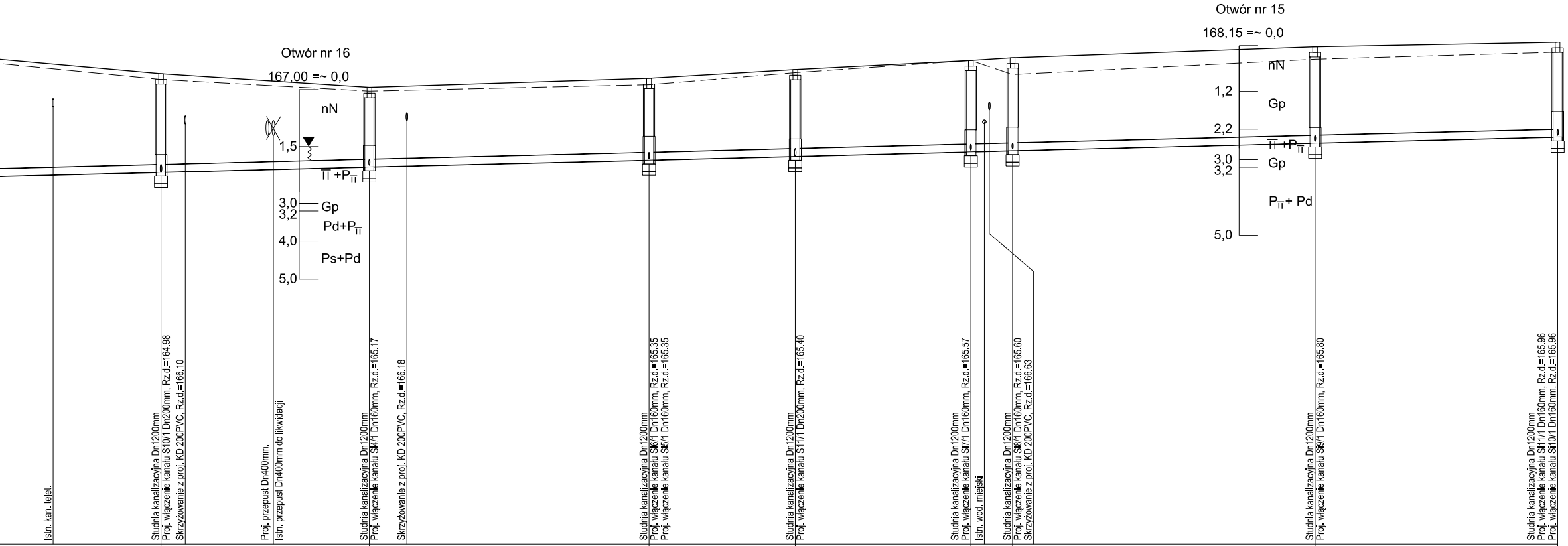
Otwór nr 16
167,00 =~ 0,0
nN
1,5
$\overline{\Pi}$ +P_{Π}
3,0
3,2
Gp
Pd+P_{Π}
4,0
Ps+Pd
5,0
Otwór nr 15
168,15 =~ 0,0
nN
1,2
Gp
2,2
$\overline{\Pi}$ +P_{Π}
3,0
3,2
Gp
P_{Π}+ Pd
5,0
Istn. kan. telet.
Studnia kanalizacyjna Dn1200mm
Proj. włączenie kanału S10/1 Dn200mm, Rz.d.=164.98
Skrzyżowanie z proj. KD 200PVC, Rz.d.=166.10
Proj. przepust Dn400mm.
Istn. przepust Dn400mm do likwidacji
Studnia kanalizacyjna Dn1200mm
Proj. włączenie kanału Si4/1 Dn160mm, Rz.d.=165.17
Skrzyżowanie z proj. KD 200PVC, Rz.d.=166.18
Studnia kanalizacyjna Dn1200mm
Proj. włączenie kanału Si6/1 Dn160mm, Rz.d.=165.35
Proj. włączenie kanału Si5/1 Dn160mm, Rz.d.=165.35
Studnia kanalizacyjna Dn1200mm
Proj. włączenie kanału S11/1 Dn200mm, Rz.d.=165.40
Studnia kanalizacyjna Dn1200mm
Proj. włączenie kanału Si7/1 Dn160mm, Rz.d.=165.57
Istn. wod. miejski
Studnia kanalizacyjna Dn1200mm
Proj. włączenie kanału Si8/1 Dn160mm, Rz.d.=165.60
Skrzyżowanie z proj. KD 200PVC, Rz.d.=166.63
Studnia kanalizacyjna Dn1200mm
Proj. włączenie kanału Si9/1 Dn160mm, Rz.d.=165.80
Studnia kanalizacyjna Dn1200mm
Proj. włączenie kanału Si11/1 Dn160mm, Rz.d.=165.96
Proj. włączenie kanału Si10/1 Dn160mm, Rz.d.=165.96

	167.58		167.22		167.46		167.69		167.80		167.85		168.29		168.41
	167.27		166.96		167.13		167.45		167.77		167.40		167.80		167.99
	164.98		165.12		165.30		165.40		165.52		165.54		165.75		165.91
	2.60		2.10		2.16		2.29		2.28		2.31		2.54		2.50
		0.51%		0.49%		0.52%		0.52%		0.54%		0.5%		0.5%	
31.47m		27.50m		36.92m		19.30m		23.18m		5.51		39.94m		32.02m	
			Dn200mm L=339.11m												
31.47	154.72	27.50	182.22	36.92	219.15	19.30	238.45	23.18	261.63	5.51	267.14	39.94	307.08	32.02	339.11
	S2/1		S3/1		S4/1		S5/1		S6/1		S7/1		S8/1		S9/1

⊕ 2

⊕ 3

kanalizacja sanitarna Dn200mm
według odrębnego projektu pt.
"Budowa sieci wodociągowej,
kanalizacji sanitarnej i deszczowej
na ulicy Wileskiej w Gołdapi".

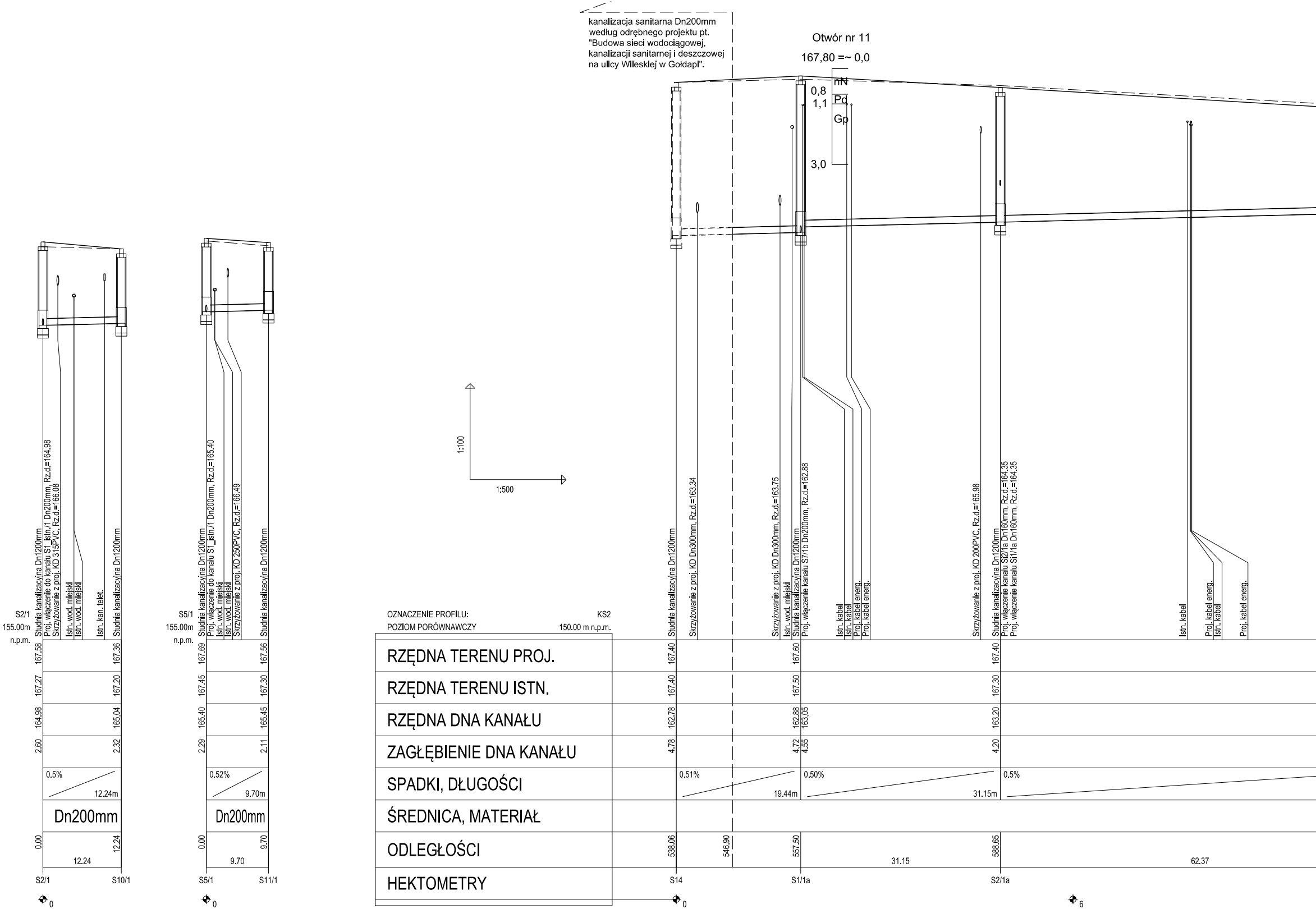
Otwór nr 11
167,80 =~ 0,0
0,8
1,1
3,0
nN
Pd
Gp
1:100
1:500
S2/1
155.00m
n.p.m.
Studnia kanalizacyjna Dn1200mm
Proj. włączenie do kanału S1_istn./1 Dn200mm, Rz.d.=164.98
Skrzyżowanie z proj. KD 315PVC, Rz.d.=166.08
Istn. wod. miejski
Istn. wod. miejski
Istn. kan. telet.
Studnia kanalizacyjna Dn1200mm
167.58
167.36
167.27
167.20
164.98
165.04
2.60
2.32
0.5%
12.24m
Dn200mm
0.00
12.24
12.24
S2/1
S10/1
0
S5/1
155.00m
n.p.m.
Studnia kanalizacyjna Dn1200mm
Proj. włączenie do kanału S1_istn./1 Dn200mm, Rz.d.=165.40
Istn. wod. miejski
Istn. wod. miejski
Skrzyżowanie z proj. KD 250PVC, Rz.d.=166.49
Studnia kanalizacyjna Dn1200mm
167.69
167.56
167.45
167.30
165.40
165.45
2.29
2.11
0.52%
9.70m
Dn200mm
0.00
9.70
9.70
S5/1
S11/1
0
OZNACZENIE PROFILU:
KS2
POZIOM PORÓWNAWCZY
150.00 m n.p.m.
RZĘDNA TERENU PROJ.
RZĘDNA TERENU ISTN.
RZĘDNA DNA KANAŁU
ZAGŁĘBIENIE DNA KANAŁU
SPADKI, DŁUGOŚCI
ŚREDNICA, MATERIAŁ
ODLEGŁOŚCI
HEKTOMETRY
Studnia kanalizacyjna Dn1200mm
Skrzyżowanie z proj. KD Dn300mm, Rz.d.=163.34
Skrzyżowanie z proj. KD Dn300mm, Rz.d.=163.75
Istn. wod. miejski
Studnia kanalizacyjna Dn1200mm
Proj. włączenie kanału S7/1b Dn200mm, Rz.d.=162.88
Istn. kabel
Istn. kabel
Proj. kabel energ.
Proj. kabel energ.
Skrzyżowanie z proj. KD 200PVC, Rz.d.=165.98
Studnia kanalizacyjna Dn1200mm
Proj. włączenie kanału Si2/1a Dn160mm, Rz.d.=164.35
Proj. włączenie kanału Si1/1a Dn160mm, Rz.d.=164.35
Istn. kabel
Proj. kabel energ.
Istn. kabel
Proj. kabel energ.
167.40
167.60
167.40
167.40
167.50
167.30
162.78
162.88
163.05
163.20
4.78
4.72
4.55
4.20
0.51%
19.44m
0.50%
31.15m
0.5%
538.06
546.90
557.50
588.65
31.15
62.37
S14
S1/1a
S2/1a
0
6

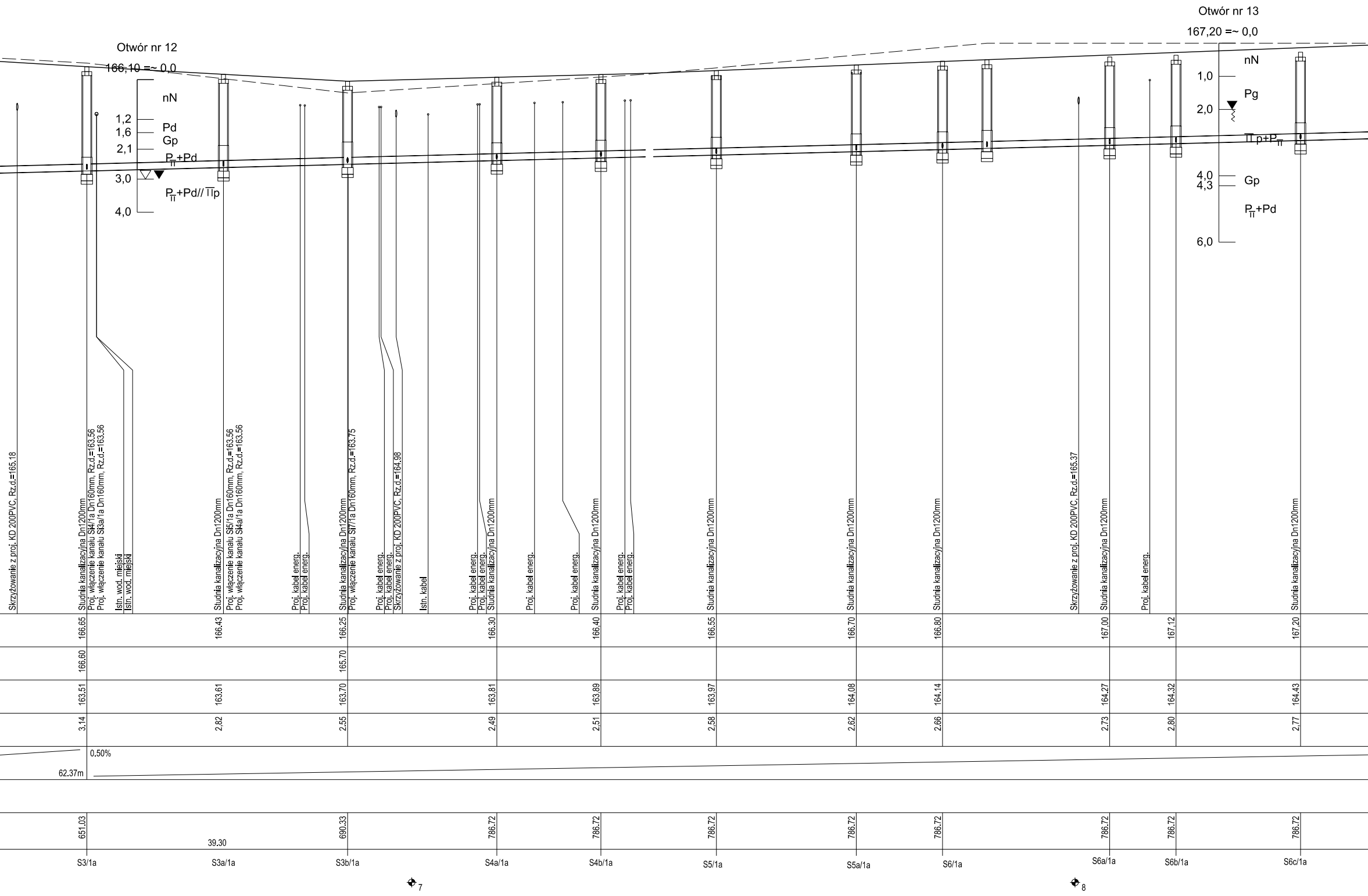
Otwór nr 12
166,10 =~ 0,0
nN
1,2
Pd
1,6
Gp
2,1
Pπ+Pd
3,0
Pπ+Pd//Πp
4,0
Otwór nr 13
167,20 =~ 0,0
nN
1,0
Pg
2,0
Πp+Pπ
4,0
Gp
4,3
Pπ+Pd
6,0
Skrzyżowanie z proj. KD 200PVC, Rz.d.=165.18
Studnia kanalizacyjna Dn1200mm
Proj. włączenie kanału Si4/1a Dn160mm, Rz.d.=163.56
Proj. włączenie kanału Si3a/1a Dn160mm, Rz.d.=163.56
Istn. wod. miejski
Istn. wod. miejski
Studnia kanalizacyjna Dn1200mm
Proj. włączenie kanału Si5/1a Dn160mm, Rz.d.=163.56
Proj. włączenie kanału Si4a/1a Dn160mm, Rz.d.=163.56
Proj. kabel energ.
Proj. kabel energ.
Studnia kanalizacyjna Dn1200mm
Proj. włączenie kanału Si7/1a Dn160mm, Rz.d.=163.75
Proj. kabel energ.
Proj. kabel energ.
Skrzyżowanie z proj. KD 200PVC, Rz.d.=164.98
Istn. kabel
Proj. kabel energ.
Proj. kabel energ.
Studnia kanalizacyjna Dn1200mm
Proj. kabel energ.
Proj. kabel energ.
Studnia kanalizacyjna Dn1200mm
Proj. kabel energ.
Proj. kabel energ.
Studnia kanalizacyjna Dn1200mm
Studnia kanalizacyjna Dn1200mm
Studnia kanalizacyjna Dn1200mm
Skrzyżowanie z proj. KD 200PVC, Rz.d.=165.37
Studnia kanalizacyjna Dn1200mm
Proj. kabel energ.
Studnia kanalizacyjna Dn1200mm
166.65
166.43
166.25
166.30
166,40
166.55
166.70
166.80
167.00
167,12
167.20
166.60
165.70
163.51
163.61
163.70
163.81
163,89
163,97
164,08
164.14
164.27
164.32
164.43
3.14
2,82
2.55
2,49
2,51
2,58
2.62
2.66
2.73
2,80
2,77
0.50%
62.37m
651.03
39.30
690.33
786.72
786.72
786.72
786.72
786.72
786.72
786.72
786.72
S3/1a
S3a/1a
S3b/1a
S4a/1a
S4b/1a
S5/1a
S5a/1a
S6/1a
S6a/1a
S6b/1a
S6c/1a
7
8

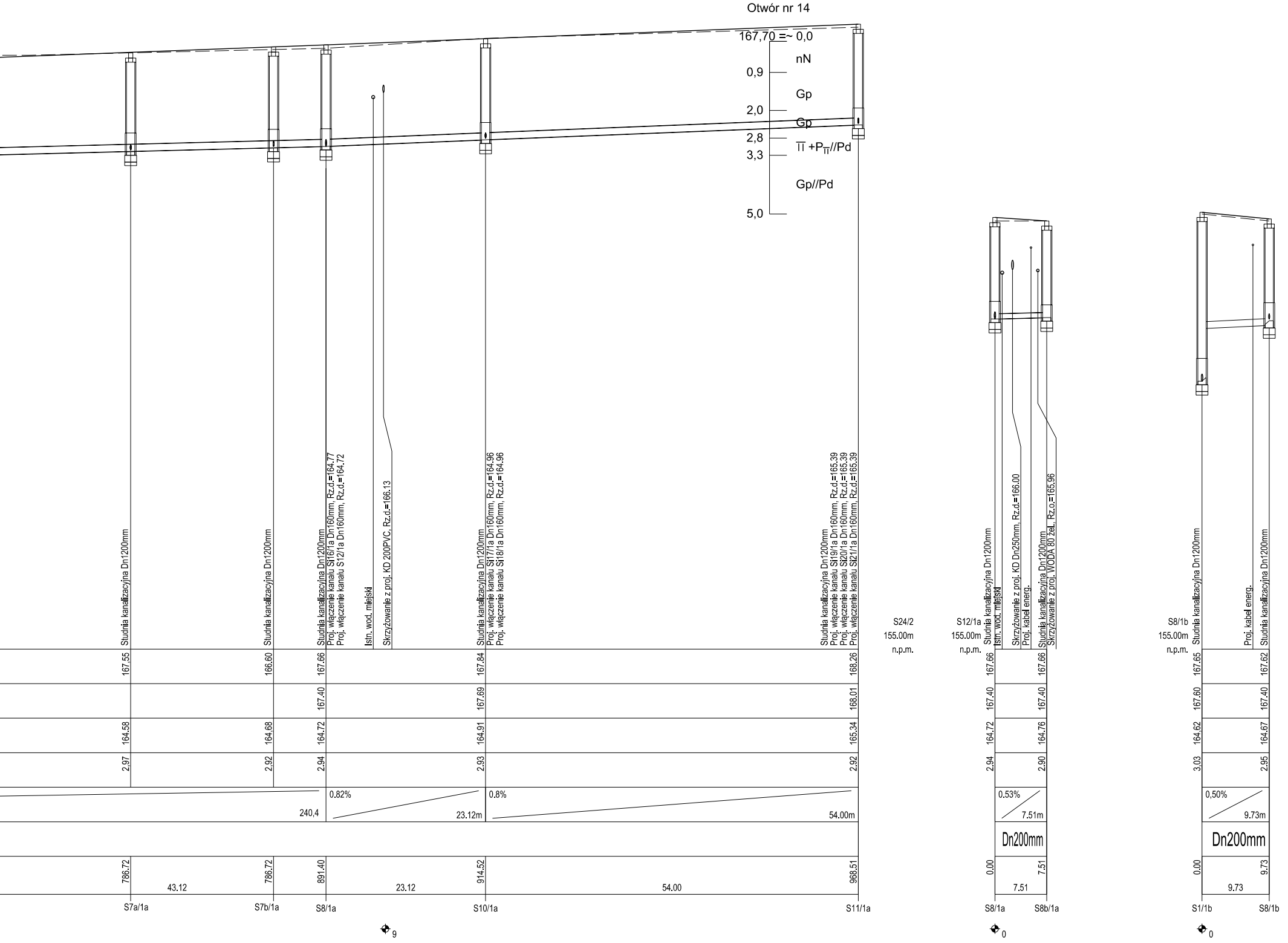
Otwór nr 14
167,70 =~ 0,0
nN
0,9
Gp
2,0
Gp
2,8
3,3
$\overline{\Pi}$ +$P_{\overline{\Pi}}$//Pd
Gp//Pd
5,0
Studnia kanalizacyjna Dn1200mm
Studnia kanalizacyjna Dn1200mm
Studnia kanalizacyjna Dn1200mm
Proj. włączenie kanału Si16/1a Dn160mm, Rz.d.=164.77
Proj. włączenie kanału S12/1a Dn160mm, Rz.d.=164.72
Istn. wod. miejski
Skrzyżowanie z proj. KD 200PVC, Rz.d.=166.13
Studnia kanalizacyjna Dn1200mm
Proj. włączenie kanału Si17/1a Dn160mm, Rz.d.=164.96
Proj. włączenie kanału Si18/1a Dn160mm, Rz.d.=164.96
Studnia kanalizacyjna Dn1200mm
Proj. włączenie kanału Si19/1a Dn160mm, Rz.d.=165.39
Proj. włączenie kanału Si20/1a Dn160mm, Rz.d.=165.39
Proj. włączenie kanału Si21/1a Dn160mm, Rz.d.=165.39
S24/2
155.00m
n.p.m.
S12/1a
155.00m
n.p.m.
Studnia kanalizacyjna Dn1200mm
Istn. wod. miejski
Skrzyżowanie z proj. KD Dn250mm, Rz.d.=166.00
Proj. kabel energ.
Studnia kanalizacyjna Dn1200mm
Skrzyżowanie z proj. WODA 80 żel., Rz.o.=165.96
S8/1b
155.00m
n.p.m.
Studnia kanalizacyjna Dn1200mm
Proj. kabel energ.
Studnia kanalizacyjna Dn1200mm
167.55
166.60
167.66
167.84
168.26
167.66
167.66
167.65
167.62
167.40
167.69
168.01
167.40
167.40
167.60
167.40
164.58
164.68
164.72
164.91
165.34
164.72
164.76
164.62
164.67
2.97
2.92
2.94
2.93
2.92
2.94
2.90
3.03
2.95
240,4
0.82%
23.12m
0.8%
54.00m
0.53%
7.51m
0,50%
9.73m
Dn200mm
Dn200mm
786.72
43.12
786.72
891.40
23.12
914.52
54.00
968.51
0.00
7.51
7.51
0.00
9.73
9.73
S7a/1a
S7b/1a
S8/1a
S10/1a
S11/1a
S8/1a
S8b/1a
S1/1b
S8/1b
9
0
0

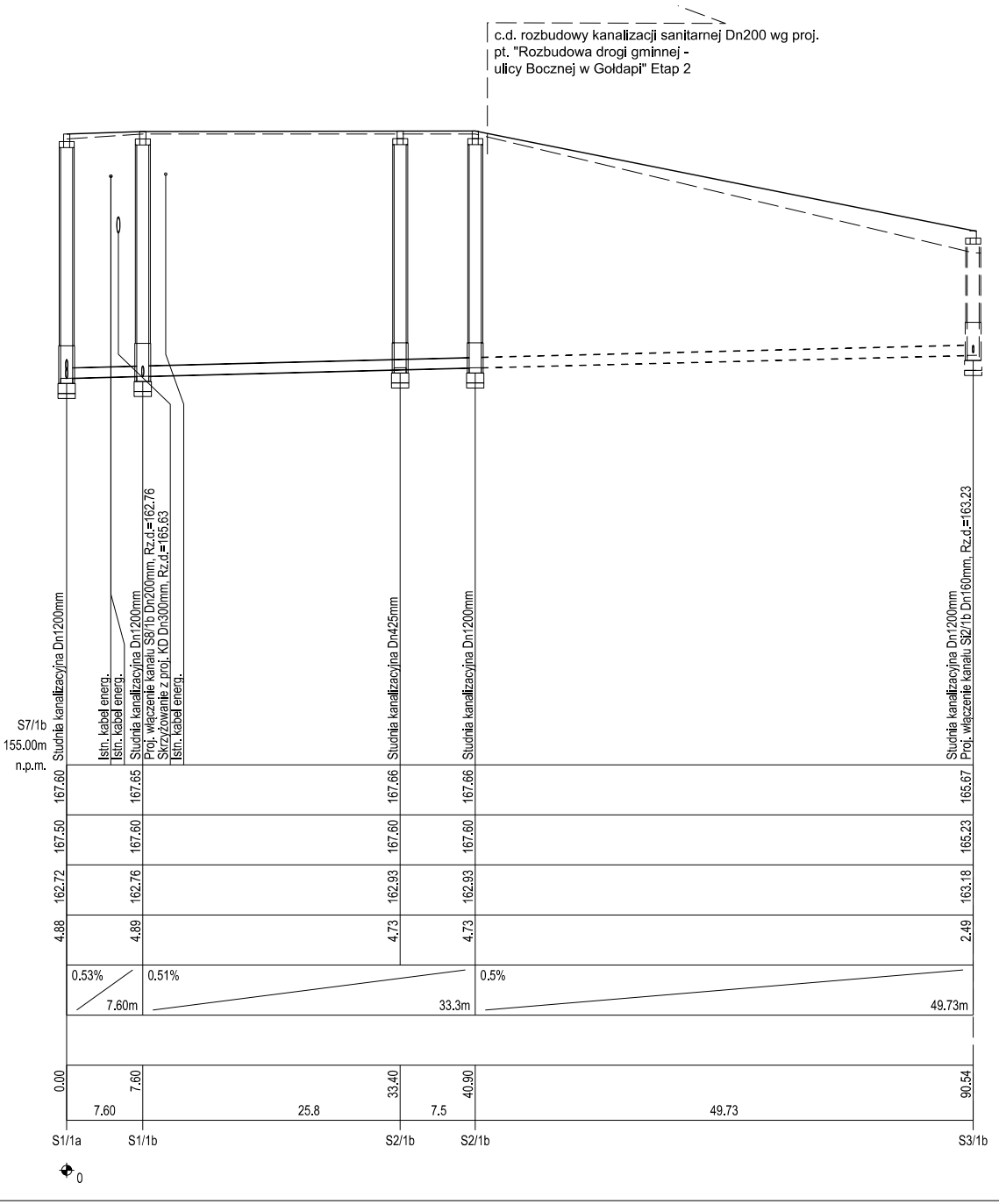
c.d. rozbudowy kanalizacji sanitarnej Dn200 wg proj.
pt. "Rozbudowa drogi gminnej -
ulicy Bocznej w Gołdapi" Etap 2
S7/1b
155.00m
n.p.m.
Studnia kanalizacyjna Dn1200mm
Istn. kabel energ.
Istn. kabel energ.
Studnia kanalizacyjna Dn1200mm
Proj. włączenie kanału S8/1b Dn200mm, Rz.d.=162.76
Skrzyżowanie z proj. KD Dn300mm, Rz.d.=165.63
Istn. kabel energ.
Studnia kanalizacyjna Dn425mm
Studnia kanalizacyjna Dn1200mm
Studnia kanalizacyjna Dn1200mm
Proj. włączenie kanału Sl2/1b Dn160mm, Rz.d.=163.23
167.60
167.65
167.66
167.66
165.67
167.50
167.60
167.60
167.60
165.23
162.72
162.76
162.93
162.93
163.18
4.88
4.89
4.73
4.73
2.49
0.53%
7.60m
0.51%
33.3m
0.5%
49.73m
0.00
7.60
33.40
40.90
90.54
7.60
25.8
7.5
49.73
S1/1a
S1/1b
S2/1b
S2/1b
S3/1b
0

NAZWA OBIEKTU: Rozbudowa ulicy Bocznej na odcinku
od km 0+240,00 do km 1+024,43m w Gołdapi
(droga gminna nr 137505N)

ADRES OBIEKTU: **Obręb GOŁDAP 2 (jedn.ew.281803_4.0002)**
-Działki istniejącego pasa drogowego: 782/1, 763/18, 759/1, 1455/1, 1457, 783/1, 1451/4, 777/1, 784/1, 778/1, 779/1, 785/1, 780/1, 786/1, 787/1, 789/1, 791/22, 791/24, 782/2, 795/20, 791/18, 795/22, 791/16, 791/14, 795/24, 791/12, 801/1, 794, 1241/47, 1241/46, 1241/51.

INWESTOR: Burmistrz Gminy Gołdap
Plac Zwycięstwa 14, 19-500 Gołdap

JEDNOSTKA PROJEKTOWA: "PRO-GAL" Przemysław Galiński
ul.Stadionowa 7, 19-500 Gołdap

TYTUŁ RYSUNKU: Profil podłużny. Kanalizacja sanitarna.

PROJEKTANT: mgr inż.Łukasz Nowakowski	SPECJALNOŚĆ, NR UPRAWNIEŃ: SANIT., POM/0246/POOS/09	PODPIS:
PROJEKTANT: mgr inż.Marcin Kukliński	SPECJALNOŚĆ, NR UPRAWNIEŃ: SANIT., KUP/0142/POOS/12	PODPIS:
DATA OPRACOWANIA: marzec 2026r.	SKALA RYSUNKU: 1:100/500	NR RYSUNKU: S3.